



ПАСПОРТ ДОСТУПНОСТИ

объекта социальной, инженерной и транспортной инфраструктур

1. Общие сведения об объекте

1.1. Наименование (вид) объекта: Муниципальное казенное общеобразовательное учреждение «Щучье-Озерская средняя общеобразовательная школа», ведение образовательной деятельности по адресу: с. Тюинск, ул. Молодежная, 11.

1.2. Адрес объекта: 617855, Пермский край, Октябрьский ГО, с. Тюинск, ул. Молодёжная, д. 11.

1.3. Сведения о размещении объекта:
отдельно стоящее здание: 1 этаж, 442,30 кв. м;

часть здания: _____ этажей (или на _____ этаже), _____ кв. м.

1.4. Год постройки здания 1990, последнего капитального ремонта нет, наличие прилегающего земельного участка (да, нет) 3548.4 кв. м.

1.5. Дата предстоящих плановых ремонтных работ: текущего не планируется, капитального не планируется.

Сведения об организации, расположенной на объекте:

1.6. Название организации (учреждения) (полное юридическое наименование согласно уставу, краткое наименование): муниципальное казенное общеобразовательное учреждение «Щучье-Озерская средняя общеобразовательная школа» по адресу: с. Тюинск, ул. Молодежная, 11.

1.7. Юридический адрес организации (учреждения): 617855, Пермский край, Октябрьский ГО, п. Щучье-Озеро, ул. Советская, 34.

1.8. Основание для пользования объектом: оперативное управление, аренда, собственность.

1.9. Форма собственности (государственная, негосударственная).

1.10. Территориальная принадлежность (федеральная, региональная, муниципальная).

1.11. Вышестоящая организация: Администрация Октябрьского городского округа Пермского края.

1.12. Адрес вышестоящей организации, другие координаты: 617860, Пермский край, Октябрьский городской округ, п. Октябрьский, ул. Ленина, д. 57.

2. Характеристика деятельности организации на объекте (по обслуживанию населения)

2.1. Сфера деятельности (образование, социальная защита, физическая культура и спорт, культура, связь и информация, транспорт, жилой фонд, торговля и сфера услуг, другое): образование.

2.2. Виды оказываемых услуг: предоставление услуг дошкольного образования.

2.3. Форма оказания услуг: на объекте с длительным пребыванием, в том числе проживанием на дому, дистанционно.

2.4. Категории обслуживаемого населения по возрасту: дети, взрослые трудоспособного возраста, пожилые; все возрастные категории.

2.5. Категории обслуживаемых инвалидов: инвалиды, передвигающиеся на коляске,

инвалиды с нарушениями опорно-двигательного аппарата, нарушениями зрения, нарушениями слуха, нарушениями умственного развития.

2.6. Плановая мощность: посещаемость (количество обслуживаемых в день), вместимость, пропускная способность 30 человек.

2.7. Участие в исполнении индивидуальной программы реабилитации инвалида, ребенка-инвалида: (да, нет).

3. Состояние доступности объекта

3.1. Путь следования к объекту пассажирским транспортом (описать маршрут движения с использованием пассажирского транспорта): общественный транспорт отсутствует.

Наличие адаптированного пассажирского транспорта к объекту: нет.

3.2. Путь к объекту от ближайшей остановки пассажирского транспорта:

3.2.1. расстояние до объекта от остановки транспорта: 50 м;

3.2.2. время движения (пешком): 1 мин.;

3.2.3. наличие выделенного от проезжей части пешеходного пути (да, нет);

3.2.4. перекрестки: нерегулируемые; регулируемые, со звуковой сигнализацией, таймером; нет;

3.2.5. информация на пути следования к объекту: акустическая, тактильная, визуальная; нет;

3.2.6. перепады высоты на пути: есть, нет (описать) _____.

Их обустройство для инвалидов на коляске: да, нет _____).

3.3. Организация доступности объекта для инвалида - формы обслуживания

N п/п	Категория инвалидов (вид нарушения)	Вариант организации доступности объекта (формы обслуживания) <*>
1	2	3
1	Все категории инвалидов и МГ	ДУ
	в том числе инвалиды:	
2	передвигающиеся на креслах-колясках	ДУ
3	с нарушениями опорно-двигательного аппарата	ДУ
4	с нарушениями зрения	ДУ
5	с нарушениями слуха	ДУ
6	с нарушениями умственного развития	ДУ

3.4. Состояние доступности основных структурно-функциональных зон

N п/п	Основные структурно-функциональные зоны	Состояние доступности, в том числе для основных категорий инвалидов <***>
-------	---	---

1	2	3
1	Территория, прилегающая к зданию (участок)	ДУ
2	Вход (входы) в здание	ДУ
3	Путь (пути) движения внутри здания (в том числе пути эвакуации)	ДУ
4	Зона целевого назначения здания (целевого посещения объекта)	ДУ
5	Санитарно-гигиенические помещения	ДУ
6	Система информации и связи (на всех зонах)	ДУ
7	Пути движения к объекту (от остановки транспорта)	ДУ

3.5. ИТОГОВОЕ ЗАКЛЮЧЕНИЕ о состоянии доступности объекта социальной инфраструктуры:

Объект признан доступным условно. Территория, прилегающая к зданию доступна частично для всех категорий инвалидов. Вход в здание возможен не для всех, для инвалидов-колясочников препятствует недостаточная ширина дверных проемов и отсутствие пандуса, для инвалидов с нарушением слуха и зрения необходимо обеспечить комплексное развитие системы информации на объекте с использованием контрастных и тактильных направляющих на всех путях движения. Санитарно-гигиенические помещения доступны условно. Таким образом, 100% доступности всех зон и помещений для всех категорий инвалидов нет.

4. Управленческое решение

4.1. Рекомендации по адаптации основных структурных элементов объекта

№ п/п	Основные структурно-функциональные зоны объекта	Рекомендации по адаптации объекта (вид работы) <***>
1	2	3
1	Территория, прилегающая к зданию (участок)	---
2	Вход (входы) в здание	текущий ремонт
3	Путь (пути) движения внутри здания (в том числе пути эвакуации)	технические решения невозможны - организация альтернативной формы обслуживания
4	Зона целевого назначения (целевого посещения объекта)	технические решения невозможны - организация альтернативной формы обслуживания

5	Санитарно-гигиенические помещения	технические решения невозможны - организация альтернативной формы обслуживания
6	Система информации на объекте (на всех зонах)	технические решения невозможны - организация альтернативной формы обслуживания
7	Пути движения к объекту (от остановки транспорта)	нет
8	Все зоны и участки	технические решения невозможны - организация альтернативной формы обслуживания

4.2. Период проведения работ: **по мере поступления финансовых средств в рамках исполнения муниципальной программы Октябрьского городского округа «Доступная среда. Создание условий для социальной интеграции инвалидов Октябрьского городского округа Пермского края».**

4.3. Ожидаемый результат (по состоянию доступности) после выполнения работ по адаптации **ДУ (доступно условно).**

Оценка результата исполнения программы, плана (по состоянию доступности) **удовлетворительно.**

4.4. Для принятия решения **требуется**, не требуется (нужное подчеркнуть):

Согласование **на Координационном совете по обеспечению доступности инвалидов и других маломобильных групп населения к объектам социальной и транспортной инфраструктуры Октябрьского городского округа.**

Имеется заключение уполномоченной организации о состоянии доступности объекта (наименование документа и выдавшей его организации, дата), прилагается

4.5. Информация размещена (обновлена) на Карте доступности Пермского края, дата:

(наименование сайта, портала)

5. Особые отметки

Паспорт сформирован на основании:

1. Акта обследования объекта: N акта _____ от "25" декабря 2020 г.

<*> Указывается один из вариантов: "А", "Б", "ДУ", "ВНД".

<*> Указывается: ДП-В - доступно полностью всем; ДП-И (К, О, С, Г, У) - доступно полностью избирательно (указать категории инвалидов); ДЧ-В - доступно частично всем; ДЧ-И (К, О, С, Г, У) - доступно частично избирательно (указать категории инвалидов); ДУ - доступно условно, ВНД - временно недоступно.

<***> Указывается один из вариантов (видов работ): не нуждается; ремонт (текущий, капитальный); индивидуальное решение с ТСР; технические решения невозможны - организация альтернативной формы обслуживания.

УТВЕРЖДАЮ
Директор МКОУ
«Щучье-Озерская СОШ»
_____ Л.П.Благодатских
«25» декабря 2020 г.

АКТ ОБСЛЕДОВАНИЯ
объекта социальной, инженерной и транспортной инфраструктур
к ПАСПОРТУ доступности объекта социальной, инженерной
и транспортной инфраструктур
N _____

п. Октябрьский
(Наименование территориального
образования Пермского края)

"25" декабря 2020 г.

1. Общие сведения об объекте

1.1. Наименование (вид) объекта: Муниципальное казенное общеобразовательное учреждение «Щучье-Озерская средняя общеобразовательная школа» по адресу с. Тюинск, ул. Молодежная, д. 11.

1.2. Адрес объекта: 617855, Пермский край, Октябрьский городской округ, с. Тюинск, ул. Молодежная, д. 11.

1.3. Сведения о размещении объекта:

отдельно стоящее здание: 1 этаж, 442,30 кв. м;

часть здания: _____ этажей (или на _____ этаже), _____ кв. м;

наличие прилегающего земельного участка (да, нет); 3 548,4 кв. м.

1.4. Год постройки здания: 1990, последнего капитального ремонта: нет.

1.5. Дата предстоящих плановых ремонтных работ: текущего не планируется, капитального не планируется.

1.6. Название организации (учреждения) (полное юридическое наименование согласно уставу, краткое наименование): Муниципальное казенное общеобразовательное учреждение «Щучье-Озерская средняя общеобразовательная школа» по адресу с. Тюинск, ул. Молодежная, д. 11, МКОУ «Щучье-Озерская СОШ» по адресу с. Тюинск, ул. Молодежная, 11.

1.7. Юридический адрес организации (учреждения): 617855, Пермский край, Октябрьский городской округ, с. Тюинск, ул. Молодежная, д. 11.

2. Характеристика деятельности организации на объекте

Дополнительная информация предоставление услуг дошкольного образования.

3. Состояние доступности объекта

3.1. Путь следования к объекту пассажирским транспортом (описать маршрут движения с использованием пассажирского транспорта): общественный транспорт отсутствует.

Наличие адаптированного пассажирского транспорта к объекту: нет.

3.2. Путь к объекту от ближайшей остановки пассажирского транспорта:

3.2.1. расстояние до объекта от остановки транспорта: 50 м;

3.2.2. время движения (пешком): 1 мин.;

3.2.3. наличие выделенного от проезжей части пешеходного пути (да, нет);

3.2.4. перекрестки: нерегулируемые; регулируемые, со звуковой сигнализацией, таймером; нет;

3.2.5. информация на пути следования к объекту: акустическая, тактильная, визуальная; нет;

3.2.6. перепады высоты на пути: есть, нет
(описать: _____).

Их обустройство для инвалидов на коляске: да, нет
(_____).

3.3. Организация доступности объекта для инвалидов - форма обслуживания.

№ п/п	Категория инвалидов (вид нарушения)	Вариант организации доступности объекта (формы обслуживания) <*>
1	2	3
1	Все категории инвалидов и МГ	ДУ
	в том числе инвалиды:	
2	передвигающиеся на креслах-колясках	ДУ
3	с нарушениями опорно-двигательного аппарата	ДУ
4	с нарушениями зрения	ДУ
5	с нарушениями слуха	ДУ
6	с нарушениями умственного развития	ДУ

3.4. Состояние доступности основных структурно-функциональных зон

№ п/п	Основные структурно-функциональные зоны	Состояние доступности, в том числе для основных категорий инвалидов <***>	Приложение	
			№ на плане	№ фото
1	2	3	4	5
1	Территория, прилегающая к зданию (участок)	ДУ	1,2	1,2
2	Вход (входы) в здание	ДУ	3,4,5	3,4,5
3	Путь (пути) движения внутри здания (в том числе пути эвакуации)	ДУ	6,8	6,8
4	Зона целевого назначения здания (целевого посещения объекта)	ДУ	9	9
5	Санитарно-гигиенические помещения	ДУ	10	10
6	Система информации и связи (на всех	ДУ		

	зонах)			
7	Пути движения к объекту (от остановки транспорта)	ДУ		

3.5. ИТОГОВОЕ ЗАКЛЮЧЕНИЕ о состоянии доступности объекта социальной инфраструктуры:

Объект признан доступным условно. Территория, прилегающая к зданию доступна частично для всех категорий инвалидов. Вход в здание возможен не для всех, для инвалидов-колясочников препятствует недостаточная ширина дверных проемов и отсутствие пандуса, для инвалидов с нарушением слуха и зрения необходимо обеспечить комплексное развитие системы информации на объекте с использованием контрастных и тактильных направляющих на всех путях движения. Санитарно-гигиенические помещения доступны условно. Таким образом, 100% доступности всех зон и помещений для всех категорий инвалидов нет.

4. Управленческое решение (проект)

4.1. Рекомендации по адаптации основных структурных элементов объекта:

№ п/п	Основные структурно-функциональные зоны объекта	Рекомендации по адаптации объекта (вид работы) <***>
1	2	3
1	Территория, прилегающая к зданию (участок)	---
2	Вход (входы) в здание	текущий ремонт
3	Путь (пути) движения внутри здания (в том числе пути эвакуации)	технические решения невозможны - организация альтернативной формы обслуживания
4	Зона целевого назначения здания (целевого посещения объекта)	технические решения невозможны - организация альтернативной формы обслуживания
5	Санитарно-гигиенические помещения	технические решения невозможны - организация альтернативной формы обслуживания
6	Система информации на объекте (на всех зонах)	технические решения невозможны - организация альтернативной формы обслуживания
7	Пути движения к объекту (от остановки транспорта)	технические решения невозможны - организация

		альтернативной формы обслуживания
8	Все зоны и участки	технические решения невозможны - организация альтернативной формы обслуживания

4.2. Период проведения работ: **по мере поступления финансовых средств в рамках исполнения муниципальной программы Октябрьского городского округа «Доступная среда. Создание условий для социальной интеграции инвалидов Октябрьского городского округа Пермского края».**

4.3. Ожидаемый результат (по состоянию доступности) после выполнения работ по адаптации **ДУ (доступно условно).**

Оценка результата исполнения программы, плана (по состоянию доступности) **удовлетворительно.**

4.4. Для принятия решения **требуется**, не требуется (нужное подчеркнуть):

Согласование **на Координационном совете по обеспечению доступности инвалидов и других маломобильных групп населения к объектам социальной и транспортной инфраструктуры Октябрьского городского округа.**

Имеется заключение уполномоченной организации о состоянии доступности объекта (наименование документа и выдавшей его организации, дата), прилагается

4.5. Информация размещена (обновлена) на Карте доступности Пермского края, дата:

(наименование сайта, портала)

5. Особые отметки

ПРИЛОЖЕНИЯ:

Результаты обследования:

1. территории, прилегающей к объекту, на 2 л.;
2. входа (входов) в здание на 2 л.;
3. путей движения в здании на 2 л.;
4. зоны целевого назначения объекта на 2 л.;
5. санитарно-гигиенических помещений на 2 л.;
6. системы информации (и связи) на объекте на 2 л.;

Результаты фотофиксации на объекте на 2 л.;

Кадастровый, технический паспорт, поэтажные планы на 0 л.

Другое (в том числе дополнительная информация о путях движения к объекту):

Председатель комиссии воспитатель
заместитель директора по УВР
МКОУ «Щучье-Озерская СОШ»
Кинева Л.А.
(Должность, ФИО)




(Подпись)

Члены комиссии:
Секретарь МКОУ «Щучье-Озерская СОШ»
Давлятшина А.И.
(Должность, ФИО)



(Подпись)

Заведующая сектора градостроительной деятельности
Комитета земельно-имущественных отношений
и градостроительной деятельности администрации
Октябрьского городского округа Пермского края
(по согласованию) Таипова Л.Д.
(Должность, ФИО)



(Подпись)

инженер МКУ «Управление капитального
строительства Администрации
Октябрьского городского округа
Пермского края» Найданов А.Н.
(Должность, ФИО)



(Подпись)

В том числе:
представители общественных организаций инвалидов:

Председатель Октябрьской районной
организации ПКО «Всероссийское
общество инвалидов» Лысенко Л.В.
(Должность, ФИО)



(Подпись)

<*> Указывается один из вариантов: "А", "Б", "ДУ", "ВНД".

<*> Указывается: ДП-В - доступно полностью всем; ДП-И (К, О, С, Г, У)- доступно полностью избирательно (указать категории инвалидов); ДЧ-В -доступно частично всем; ДЧ-И (К, О, С, Г, У) - доступно частично-избирательно (указать категории инвалидов); ДУ - доступно условно; ВНД - недоступно.

<***> Указывается один из вариантов (видов работ): не нуждается; ремонт(текущий, капитальный); индивидуальное решение с ТСР; технические решения невозможны - организация альтернативной формы обслуживания.

Приложение 1
к Акту обследования объекта социальной,
инженерной и транспортной
инфраструктур к паспорту доступности
объекта социальной, инженерной и
транспортной инфраструктур от "25"
декабря 2020 г. N ____

I. Результаты обследования:

1. Территории, прилегающей к зданию (участка)

Муниципальное казенное общеобразовательное учреждение «Щучье-Озерская средняя общеобразовательная школа» ведение образовательной деятельности по адресу: с. Тюинск, ул. Молодежная, 11, 617855, Пермский край, Октябрьский городской округ, с. Тюинск, ул. Молодежная, д. 11
(Наименование объекта, адрес)

N п/п	Наименование функционально-планировочного элемента	Наличие элемента			Выявленные нарушения и замечания		Работы по адаптации объектов	
		есть/нет	N на плане	N фото	Содержание	Значимо для инвалида (категория)	Содержание	Виды работ
1	2	3	4	5	6	7	8	9
1.1	Вход (входы) на территорию	Есть	1	1	Нет	ОКСГУ	---	---
1.2	Путь (пути) движения на территории	Есть	1,2	1,2	Нет	ОКСГУ	---	---
1.3	Лестница (наружная)	Нет			Нет	ОКСГУ	---	---
1.4	Пандус (наружный)	Нет			Нет	ОКСГУ	---	---
1.5	Автостоянка и парковка	нет			Нет	ОКСГУ	---	---
	ОБЩИЕ требования к зоне							

II. Заключение по зоне:

Наименование структурно-функциональной зоны	Состояние доступности <*> (к пункту 3.4 Акта обследования)	Приложение		Рекомендации по адаптации (вид работы) <***> к пункту 4.1 Акта обследования
		N на плане	N фото	

1	2	3	4	5
Территории, прилегающей к зданию	ДУ	1,2	1,2	–

Комментарий к заключению: **Территория, прилегающая к зданию доступна условно.**

 <*> Указывается: ДП-В - доступно полностью всем; ДП-И (К, О, С, Г, У) - доступно полностью избирательно (указать категории инвалидов); ДЧ-В - доступно частично всем; ДЧ-И (К, О, С, Г, У) - доступно частично избирательно (указать категории инвалидов); ДУ - доступно условно; ВНД - недоступно.

<***> Указывается один из вариантов: не нуждается; ремонт (текущий, капитальный); индивидуальное решение с ТСР; технические решения невозможны - организация альтернативной формы обслуживания.

Приложение 2
к Акту обследования объекта социальной, инженерной и транспортной инфраструктур к паспорту доступности объекта социальной, инженерной и транспортной инфраструктур от "25" декабря 2020 г. N ____

I. Результаты обследования:

2. Входа (входов) в здание

3. Муниципальное казенное общеобразовательное учреждение «Щучье-Озерская средняя общеобразовательная школа» ведение образовательной деятельности по адресу: с. Тюинск, ул. Молодежная,11, 617855, Пермский край, Октябрьский городской округ, с. Тюинск, ул. Молодежная, д.11

(Наименование объекта, адрес)

N п/п	Наименование функционально-планировочного элемента	Наличие элемента			Выявленные нарушения и замечания		Работы по адаптации объектов	
		есть/нет	N на плане	N фото	Содержание	Значимо для инвалида (категория)	Содержание	Виды работ
1	2	3	4	5	6	7	8	9
2.1	Лестница (наружная)	есть	3	3	Нет	ОКСГУ	---	---
2.2	Пандус (наружный)	Нет			-	ОКСГУ	Привести в соответствие	Устройство пандуса
2.3	Входная площадка (перед дверью)	Есть	4	4	Не соответствует техническим регламентам	ОКСГУ	Привести в соответствие	Установка кнопки вызова при входе в здание
2.4	Дверь (входная)	Есть	3,4	3,4	Не соответствует техническим регламентам	ОКСГУ	Привести в соответствие	Переоборудование дверных блоков

2.5	Тамбур	есть	5	5	Не соответствует техническим регламентам	ОКСГУ	---	---
	ОБЩИЕ требования к зоне							

II. Заключение по зоне:

Наименование структурно-функциональной зоны	Состояние доступности <*> (к пункту 3.4 Акта обследования)	Приложение		Рекомендации по адаптации (вид работы) <***> к пункту 4.1 Акта обследования
		№ на плане	№ фото	
1	2	3	4	5
Входа (входов) в здание	ДУ	3,4,5	3,4,5	Текущий ремонт

Комментарий к заключению: **Вход в здание доступен условно.**

 <*> Указывается: ДП-В - доступно полностью всем; ДП-И (К, О, С, Г, У) - доступно полностью избирательно (указать категории инвалидов); ДЧ-В - доступно частично всем; ДЧ-И (К, О, С, Г, У) - доступно частично избирательно (указать категории инвалидов); ДУ - доступно условно; ВНД - недоступно.

<***> Указывается один из вариантов: не нуждается; ремонт (текущий, капитальный); индивидуальное решение с ТСР; технические решения невозможны - организация альтернативной формы обслуживания.

Приложение 3

к Акту обследования объекта социальной, инженерной и транспортной инфраструктур к паспорту доступности объекта социальной, инженерной и транспортной инфраструктур от "25» декабря 2020 г. N ____

I. Результаты обследования:

3. Пути (путей) движения внутри здания
(в том числе путей эвакуации)

Муниципальное казенное общеобразовательное учреждение «Щучье-Озерская средняя общеобразовательная школа» ведение образовательной деятельности по адресу: с. Тюинск, ул. Молодежная, 11, 617855, Пермский край, Октябрьский городской округ, с. Тюинск, ул. Молодежная, д.11
Наименование объекта, адрес)

N п/п	Наименование функционально-планировочного элемента	Наличие элемента			Выявленные нарушения и замечания		Работы по адаптации объектов	
		есть/нет	N на плане	N фото	Содержание	Значимо для инвалида (категория)	Содержание	Виды работ
1	2	3	4	5	6	7	8	9
3.1	Коридор (вестибюль, зона ожидания, галерея, балкон)	Есть	6,7	6,7	Не соответствует техническим регламентам	ОКСГУ	Привести в соответствие	Обозначить знаками, установить противоскользящие покрытия
3.2	Лестница (внутри здания)	нет			Не соответствует техническим регламентам	ОКСГУ	---	---
3.3	Пандус (внутри здания)	Нет			Не соответствует техническим регламентам	ОКСГУ	---	---

3.4	Лифт пассажирский (или подъемник)	Нет			Не соответствует техническим регламентам	ОКСГУ	---	---
3.5	Дверь	Есть	7	7	Не соответствует техническим регламентам	ОКСГУ	Привести в соответствие	Переоборудование дверных блоков
3.6	Пути эвакуации (в том числе зоны безопасности)	Есть	8	8	Не соответствует техническим регламентам	ОКСГУ	Привести в соответствие	Обозначить знаками, установить противоскользящие покрытия
	ОБЩИЕ требования к зоне							

II. Заключение по зоне:

Наименование структурно-функциональной зоны	Состояние доступности <*> (к пункту 3.4 Акта обследования)	Приложение		Рекомендации по адаптации (вид работы) <***> к пункту 4.1 Акта обследования
		№ на плане	№ фото	
1	2	3	4	5
Пути (путей) движения внутри здания	ДУ	6,7,8	6,7,8	технические решения невозможны - организация альтернативной формы обслуживания

Комментарий к заключению: Пути движения внутри здания доступны условно.

 <*> Указывается: ДП-В - доступно полностью всем; ДП-И (К, О, С, Г, У) - доступно полностью избирательно (указать категории инвалидов); ДЧ-В - доступно частично всем; ДЧ-И (К, О, С, Г, У) - доступно частично избирательно (указать категории инвалидов); ДУ - доступно условно; ВНД - недоступно.

<***> Указывается один из вариантов: не нуждается; ремонт (текущий, капитальный); индивидуальное решение с ТСР; технические решения невозможны - организация альтернативной формы обслуживания.

Приложение 4 (I)
к Акту обследования объекта социальной, инженерной и транспортной инфраструктур к паспорту доступности объекта социальной, инженерной и транспортной инфраструктур от "25» декабря 2020 г. N ____

I. Результаты обследования:

4. Зоны целевого назначения здания
(целевого посещения объекта)

Вариант I - зона обслуживания инвалидов

Муниципальное казенное общеобразовательное учреждение «Щучье-Озерская средняя общеобразовательная школа» ведение образовательной деятельности по адресу: с. Тюинск, ул. Молодежная, 11, 617855, Пермский край, Октябрьский городской округ, с. Тюинск, ул. Молодежная, д.11
(Наименование объекта, адрес)

N п/п	Наименование функционально-планировочного элемента	Наличие элемента			Выявленные нарушения и замечания		Работы по адаптации объектов	
		есть/нет	N на плане	N фото	Содержание	Значимо для инвалида (категория)	Содержание	Виды работ
1	2	3	4	5	6	7	8	9
4.1	Кабинетная форма обслуживания	Есть	9	9	Не соответствует техническим регламентам	ОКСГУ	---	---
4.2	Зальная форма обслуживания	Нет			Нет		---	---
4.3	Прилавочная форма обслуживания	Нет			Нет		---	---
4.4	Форма обслуживания с перемещением по маршруту	Нет			Нет		---	---
4.5	Кабина индивидуального обслуживания	Нет			Нет		---	---
	ОБЩИЕ требования к зоне							

II. Заключение по зоне:

Наименование структурно-функциональной зоны	Состояние доступности <*> (к пункту 3.4 Акта обследования)	Приложение		Рекомендации по адаптации (вид работы) <***> к пункту 4.1 Акта обследования
		№ на плане	№ фото	
1	2	3	4	5
зона обслуживания инвалидов	ДУ	9	9	технические решения невозможны - организация альтернативной формы обслуживания

Комментарий к заключению: **Зона обслуживания инвалидов доступна условно.**

 <*> Указывается: ДП-В - доступно полностью всем; ДП-И (К, О, С, Г, У) - доступно полностью избирательно (указать категории инвалидов); ДЧ-В - доступно частично всем; ДЧ-И (К, О, С, Г, У) - доступно частично избирательно (указать категории инвалидов); ДУ - доступно условно; ВНД - недоступно.

<***> Указывается один из вариантов: не нуждается; ремонт (текущий, капитальный); индивидуальное решение с ТСР; технические решения невозможны - организация альтернативной формы обслуживания.

Приложение 4 (II)
к Акту обследования объекта социальной, инженерной транспортной инфраструктурк паспорту доступности объекта социальной, инженерной транспортной инфраструктурот " _ " _____ 20__ г. N _____

I. Результаты обследования:

4. Зоны целевого назначения здания
(целевого посещения объекта)

Вариант II - места приложения труда

Наименование функционально-планировочного элемента	Наличие элемента			Выявленные нарушения и замечания		Работы по адаптации объектов	
	есть/нет	N на плане	N фото	Содержание	Значимо для инвалида (категория)	Содержание	Виды работ
1	2	3	4	5	6	7	8
Место приложения труда							

II. Заключение по зоне:

Наименование структурно-функциональной зоны	Состояние доступности <*> (к пункту 3.4 Акта обследования)	Приложение		Рекомендации по адаптации (вид работы) <***> к пункту 4.1 Акта обследования
		N на плане	N фото	
1	2	3	4	5

Комментарий к заключению: _____

<*> Указывается: ДП-В - доступно полностью всем; ДП-И (К, О, С, Г, У) - доступно полностью избирательно (указать категории инвалидов); ДЧ-В - доступно частично всем; ДЧ-И (К, О, С, Г, У) - доступно частично избирательно (указать категории инвалидов); ДУ - доступно условно; ВНД - недоступно.

<***> Указывается один из вариантов: не нуждается; ремонт (текущий, капитальный); индивидуальное решение с ТСР; технические решения невозможны - организация альтернативной формы обслуживания.

Приложение 4 (Ш)

к Акту обследования объекта социальной, инженерной и транспортной инфраструктур к паспорту доступности объекта социальной, инженерной и транспортной инфраструктур от "25» декабря 2020 г. N ____

I. Результаты обследования:

4. Зоны целевого назначения здания
(целевого посещения объекта)

Вариант III - жилые помещения

Наименование функционально-планировочного элемента	Наличие элемента			Выявленные нарушения и замечания		Работы по адаптации объектов	
	есть/нет	N на плане	N фото	Содержание	Значимо для инвалида (категория)	Содержание	Виды работ
1	2	3	4	5	6	7	8
Жилые помещения							

II. Заключение по зоне:

Наименование структурно-функциональной зоны	Состояние доступности <*> (к пункту 3.4 Акта обследования)	Приложение		Рекомендации по адаптации (вид работы) <***> к пункту 4.1 Акта обследования
		N на плане	N фото	
1	2	3	4	5

Комментарий к заключению: _____

<*> Указывается: ДП-В - доступно полностью всем; ДП-И (К, О, С, Г, У) - доступно полностью избирательно (указать категории инвалидов); ДЧ-В - доступно частично всем; ДЧ-И (К, О, С, Г, У) - доступно частично избирательно (указать категории инвалидов); ДУ - доступно условно; ВНД - недоступно.

<***> Указывается один из вариантов: не нуждается; ремонт (текущий, капитальный); индивидуальное решение с ТСР; технические решения невозможны - организация альтернативной формы обслуживания.

Приложение 5

к Акту обследования объекта социальной, инженерной и транспортной инфраструктур к паспорту доступности объекта социальной, инженерной и транспортной инфраструктур от "25» декабря 2020 г. N _____

I. Результаты обследования:

5. Санитарно-гигиенических помещений

Муниципальное казенное общеобразовательное учреждение «Щучье-Озерская средняя общеобразовательная школа» ведение образовательной деятельности по адресу: с. Тюинск, ул. Молодежная, 11, 617855, Пермский край, Октябрьский городской округ, с. Тюинск, ул. Молодежная, д.11
(Наименование объекта, адрес)

N п/п	Наименование функционально-планировочного элемента	Наличие элемента			Выявленные нарушения и замечания		Работы по адаптации объектов	
		есть/нет	N на плане	N фото	Содержание	Значимо для инвалида (категория)	Содержание	Виды работ
1	2	3	4	5	6	7	8	9
5.1	Туалетная комната	Есть	10	10	Не соответствует техническим регламентам	ОКСГУ	---	---
5.2	Душевая/ванная комната	Нет			Нет		---	---
5.3	Бытовая комната (гардеробная)	Нет			Нет		---	---
	ОБЩИЕ требования к зоне							

II. Заключение по зоне:

Наименование структурно-функциональной зоны	Состояние доступности <*> (к пункту 3.4 Акта обследования)	Приложение		Рекомендации по адаптации (вид работы) <***> к пункту 4.1 Акта обследования
		N на плане	N фото	

1	2	3	4	5
Санитарно-гигиенических помещений	ДУ	10	10	технические решения невозможны - организация альтернативной формы обслуживания

Комментарий к заключению: Санитарно- гигиенические помещения доступны условно.

 <*> Указывается: ДП-В - доступно полностью всем; ДП-И (К, О, С, Г, У) - доступно полностью избирательно (указать категории инвалидов); ДЧ-В - доступно частично всем; ДЧ-И (К, О, С, Г, У) - доступно частично избирательно (указать категории инвалидов); ДУ - доступно условно; ВНД - недоступно.

<***> Указывается один из вариантов: не нуждается; ремонт (текущий, капитальный); индивидуальное решение с ТСП; технические решения невозможны - организация альтернативной формы обслуживания.

Приложение 6
к Акту обследования объекта социальной, инженерной и транспортной инфраструктур к паспорту доступности объекта социальной, инженерной и транспортной инфраструктур от "25» декабря 2020 г. N ____

I. Результаты обследования:

6. Системы информации на объекте

Муниципальное казенное общеобразовательное учреждение «Щучье-Озерская средняя общеобразовательная школа» ведение образовательной деятельности по адресу: с.

Тюинск, ул. Молодежная, 11,

617855, Пермский край, Октябрьский городской округ, с. Тюинск, ул. Молодежная, д.11

(Наименование объекта, адрес)

N п/п	Наименование функционально-планировочного элемента	Наличие элемента			Выявленные нарушения и замечания		Работы по адаптации объектов	
		есть/нет	N на плане	N фото	Содержание	Значимо для инвалида (категория)	Содержание	Виды работ
1	2	3	4	5	6	7	8	9
6.1	Визуальные средства	Нет			Не соответствует техническим регламентам	ОКСГУ	Привести в соответствие	Установить средства
6.2	Акустические средства	Нет			Не соответствует техническим регламентам	ОКСГУ	Привести в соответствие	Установить средства
6.3	Тактильные средства	Нет			Не соответствует техническим регламентам	ОКСГУ	Привести в соответствие	Установить средства
	ОБЩИЕ требования к зоне							

II. Заключение по зоне:

Наименование структурно-функциональной зоны	Состояние доступности <*> (к пункту 3.4 Акта обследования ОИ)	Приложение		Рекомендации по адаптации (вид работы) <***> к пункту 4.1 Акта обследования объекта инфраструктуры
		№ на плане	№ фото	
1	2	3	4	5
Системы информации на объекте	ДУ			индивидуальное решение с ТСР

Комментарий к заключению: **Зона доступна условно.**

 <*> Указывается: ДП-В - доступно полностью всем; ДП-И (К, О, С, Г, У) - доступно полностью избирательно (указать категории инвалидов); ДЧ-В - доступно частично всем; ДЧ-И (К, О, С, Г, У) - доступно частично избирательно (указать категории инвалидов); ДУ - доступно условно; ВНД - недоступно.

<***> Указывается один из вариантов: не нуждается; ремонт (текущий, капитальный); индивидуальное решение с ТСР; технические решения невозможны - организация альтернативной формы обслуживания.



ПЛАН

(приложение к акту обследования объекта социальной, инженерной и транспортной инфраструктуры к паспорту доступности объекта социальной, инженерной и транспортной инфраструктуры)

от «3» мая 2018 года

Фотографирование производилось: Самсунг PL

(указывается марка, идентификационные параметры фотоаппарата)

№ снимка	Снимки по объекту <u>Муниципальное казенное общеобразовательное учреждение «Щучье-Озерская средняя общеобразовательная школа» ведение образовательной деятельности по адресу: с. Тюинск, ул. Молодежная, 11, 617855, Пермский край, Октябрьский район, с. Тюинск, ул. Молодежная, д.11</u>
1,2	
3,4	

5.6



7.8



9.10

